

Routenplanung über PC am Garmin NAVI

Eine Route mit mehreren Wegpunkten z.B.am Computer zusammenstellen und als **Track und/oder Route** als GPX Datei am PC speichern.

Der gespeicherten GPX Datei ins Garmin im Ordner GPX - kopieren.



Wird die Strecke als **Route importiert**, kann die Strecke nur nach Wegpunkten abgefahren werden. Die Wegpunkte werden nach den Einstellungen am Navi berechnet. (kürzest, schnellst, kurvig)

Wird die Strecke als Track importiert, kann der Track als Route (Anfang bis Ende) umgewandelt werden. Die Route wird nach den Navi-Einstellungen berechnet wird.(kürzest, schnellst, kurvig).

Bei Track Import: Garmin starten und unter „**Apps**“ - „**Tracks**“ den richtigen Track markieren „Werkzeug“ (Zeichen links oben)


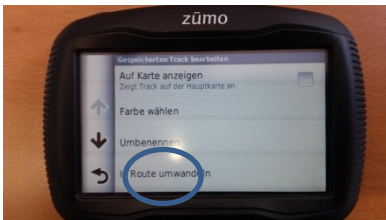
„**In Route umwandeln**“ – von Anfang bis Ende – berechnen lassen.

oder

Bei Routen Import: - unter **Apps** „**Routenplanung**“ als Route starten. (Wegpunkte 1 – bis.....)

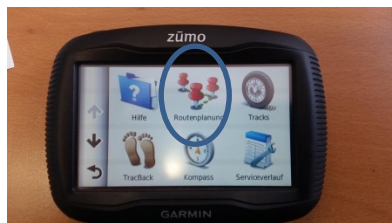
Am besten immer als **Route und Track** importieren, dann hat man alle Möglichkeiten offen !!

Übrigens: Garmin kann bis 29 Wegpunkte aufzeichnen !!



In „**Routenplanung**“ die Route markieren, und **LOS** !

Routenplanung über Garmin NAVI

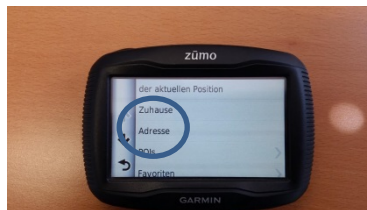


Garmin starten und unter **APPS** – **Routenplanung** – **Neue Route**



Standort wählen (aktueller Standort, Zuhause, oder Adresse wählen)

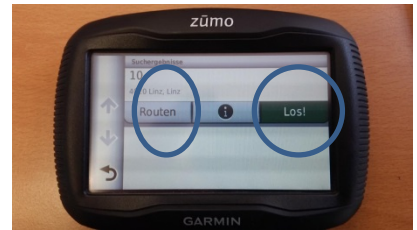
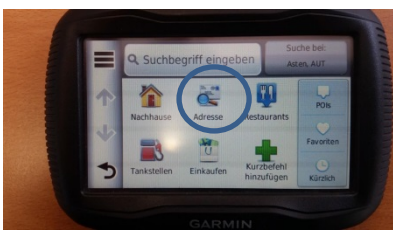
z.B. **die aktuelle Position – OK**



+ drücken und Adresse eingeben, wieder **+** drücken um eine weitere Station einzugeben u.s.w.

Zum Abschluss „**Weiter**“ drücken und der Route einen Namen geben und **LOS** !

Nächstes Ziel über Adresseingabe am NAVI



Adresse auswählen – **Land ändern** wenn nicht Österreich - **Stadt oder Postleitzahl** – **Straße** eingeben – **Fertig** drücken.

Bei **Routen** wird die Route zusammengefasst angezeigt, anschließend **LOS** drücken zum Navigieren.

Bei **LOS** wird die Navigation sofort gestartet.



LOS GEHT'S, VIEL SPASS !!!!!

Gruß

Erwin Ertl

Route neu berechnen:

Automatisch: Die Route wird bei jeder Abweichung neu berechnet.

Bestätigen: Die Neuberechnung muss immer mit JA oder NEIN bestätigt werden.